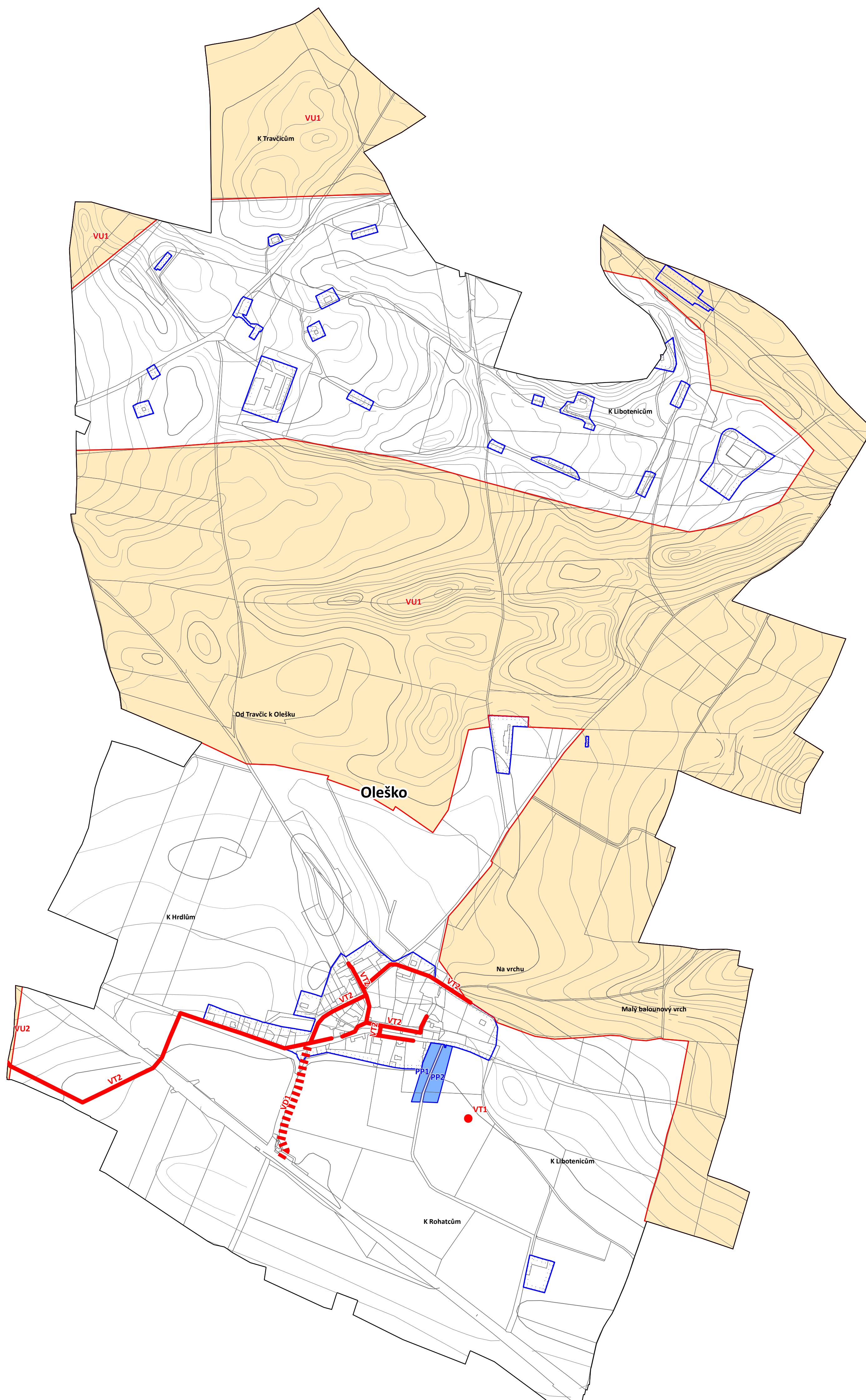


# ÚZEMNÍ PLÁN OLEŠKO



## LEGENDA



### JEVY SCHVALOVANÉ

hranice zastavěného území k datu 31. 1. 2018

### VEŘEJNĚ PROSPĚŠNÉ STAVBY A OPATŘENÍ S MOŽNOSTÍ VYVLASTNĚNÍ PODLE § 170 SZ

#### DOPRAVNÍ INFRASTRUKTURA

stezka pro chodce a cyklisty / chodník (obec - železniční zastávka Oleško)

#### TECHNICKÁ INFRASTRUKTURA

čistírna odpadních vod

vodovodní řad (napojení navodvod v sousední obci Hrdly)

#### ZALOŽENÍ SKLADEBNÝCH ČÁSTÍ ÚSES

ÚSES - nadregionální biocentrum (NRBC 2003 - Mrchový kopec)

ÚSES - lokální biokoridor (LBK 1)

### PLOCHY A KORIDORY S MOŽNOSTÍ UPLATNĚNÍ PŘEDKUPNÍHO PRÁVA PODLE § 101 SZ

#### VEŘEJNÁ PROSTRANSTVÍ



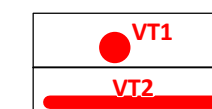
zajištění přístupu k zastavitelné ploše (zastavitelná plocha Z3)

zajištění přístupu k zastavitelné ploše (zastavitelná plocha Z4)

### JEVY INFORMATIVNÍ

#### HRANICE ÚZEMNÍCH JEDNOTEK

hranice administrativního území obce



Správní orgán, který územní plán vydal:	Zastupitelstvo obce Oleško
Datum nabytí účinnosti územního plánu:	
Jméno, příjmení a funkce oprávněné úřední osoby pořizovatele:	Ing. Miroslav Kopecký referent úřadu územního plánování Městského úřadu Litoměřice
Podpis oprávněné úřední osoby a otisk úředního razítka:	

## ÚZEMNÍ PLÁN OLEŠKO

POŘIZOVATEL	Městský úřad Litoměřice
PROJEKTANT	Ing. arch. Michaela Dejdarová
ZHOTOVITEL	a23 architekti
AUTORSKÝ KOLEKTIV	Ing. arch. Michaela Dejdarová, Ing. Mgr. Miroslav Vrtiška, Ing. Eduard Žaluda, Ing. arch. Alena Švandelíková, Bc. Michal Toman

VÝKRES VEŘEJNĚ PROSPĚŠNÝCH STAVEB, OPATŘENÍ A ASANACÍ	VÝKRES Č.	PARE	DATUM
	3		XI/2019
			MĚŘÍTKO
			1 : 5 000

## VÝKRES VEŘEJNĚ PROSPĚŠNÝCH STAVEB, OPATŘENÍ A ASANACÍ