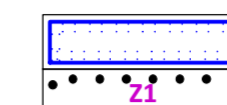

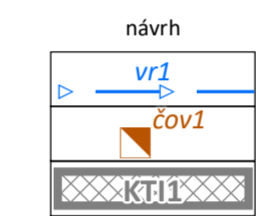
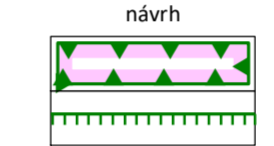


ÚZEMNÍ PLÁN OLEŠKO

LEGENDA



stabilizované plochy	plochy změn
SV	OS
DS	SV
DZ	
TI	
PV	PV
W	
NP	
NP2	
NSzp	
X	



JEVY SCHVALOVANÉ

HRANICE ÚZEMNÍCH JEDNOTEK

hranice zastavěného území k datu 31. 1. 2018
hranice zastavitelných ploch

PLOCHY S ROZDÍLNÝM ZPŮSOBEM VYUŽITÍ

občanské vybavení - tělovýchovná a sportovní zařízení
smíšené obytné - venkovské
dopravní infrastruktura - silniční
dopravní infrastruktura - železniční
technická infrastruktura - inženýrské sítě
veřejná prostranství
plochy vodní a vodohospodářské
plochy přírodní
plochy přírodní 2
plochy smíšené nezastavěného území - zemědělské, přírodní
plochy specifické

KORIDORY

koridor pěší a cyklistické dopravy

ÚZEMNÍ SYSTÉM EKOLOGICKÉ STABILITY

nadregionální biocentrum
lokální biokoridor

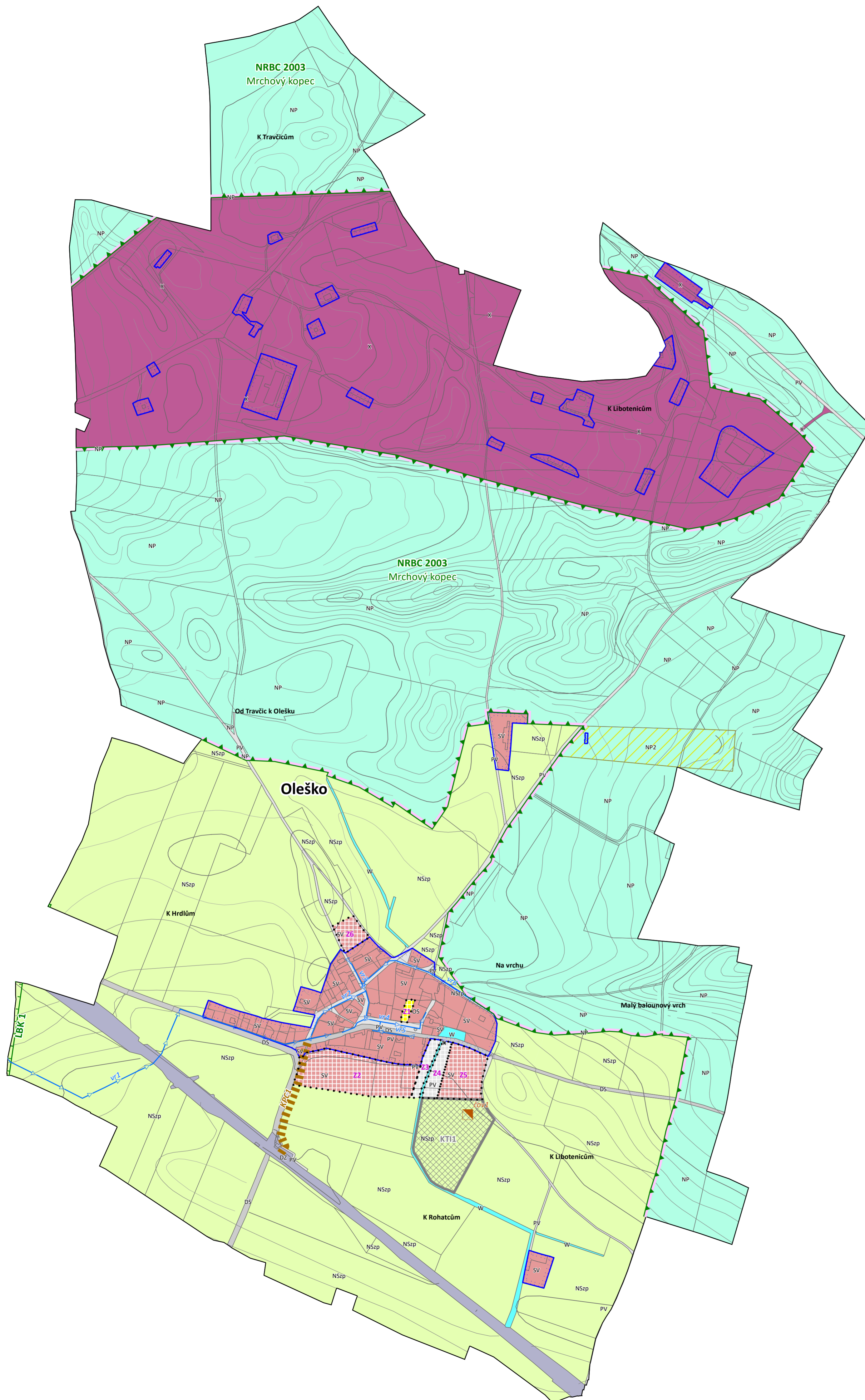
TECHNICKÁ INFRASTRUKTURA

vodovodní řad
čistírna odpadních vod
plocha technické infrastruktury pro realizaci ČOV

JEVY INFORMATIVNÍ

HRANICE ÚZEMNÍCH JEDNOTEK

hranice administrativního území obce



Správní orgán, který územní plán vydal:	Zastupitelstvo obce Oleško
Datum nabytí účinnosti územního plánu:	
Jméno, příjmení a funkce oprávněné úřední osoby pořizovatele:	Ing. Miroslav Kopecký referent úřadu územního plánování Městského úřadu Litoměřice
Podpis oprávněné úřední osoby a otisk úředního razítka:	

ÚZEMNÍ PLÁN OLEŠKO			
POŘIZOVATEL	Městský úřad Litoměřice		
PROJEKTANT	Ing. arch. Michaela Dejdarová		
ZHOTOVITEL	a23 architekti		
AUTORSKÝ KOLEKTIV	Ing. arch. Michaela Dejdarová, Ing. Mgr. Miroslav Vrtiška, Ing. Eduard Žaluda, Ing. arch. Alena Švandelíková, Bc. Michal Toman		
HLAVNÍ VÝKRES	VÝKRES Č. 2	PARE	DATUM XI/2019 MĚŘÍTKO 1 : 5 000

HLAVNÍ VÝKRES