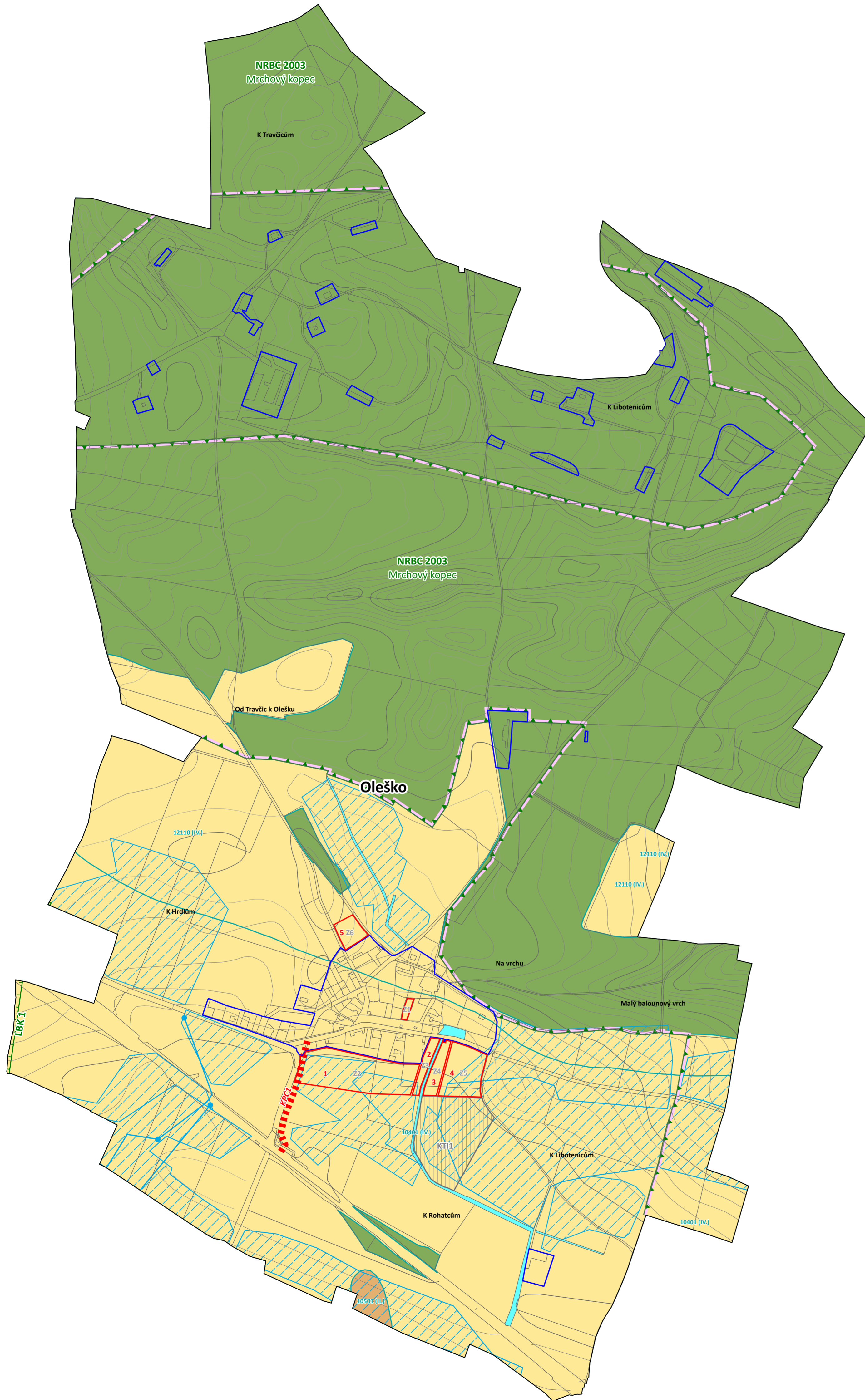
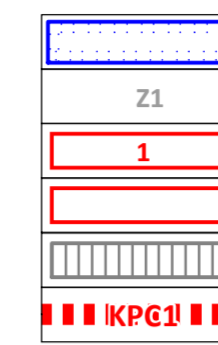


ODŮVODNĚNÍ ÚZEMNÍHO PLÁNU OLEŠKO



LEGENDA



JEVY SCHVALOVANÉ

PLOCHY ZMĚN A KORIDORY

- hranice zastavěného území k datu 31. 1. 2018
- označení zastavitelné plochy
- plocha změn s vyhodnocením záboru ZPF
- plocha změn bez vyhodnocení záboru ZPF
- plocha technické infrastruktury pro realizaci ČOV
- koridor pěší a cyklistické dopravy

ÚZEMNÍ SYSTÉM EKOLOGICKÉ STABILITY

- nadregionální biocentrum
- lokální biokoridor

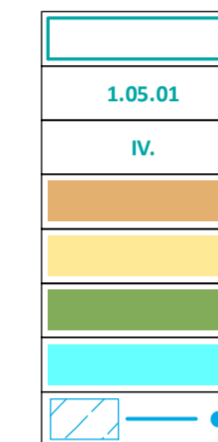
JEVY INFORMATIVNÍ

HRANICE ÚZEMNÍCH JEDNOTEK

- hranice administrativního území obce

ZEMĚDĚLSKÝ A LESNÍ PŮDNÍ FOND

- hranice bonitované půdně ekologické jednotky (BPEJ)
- kód BPEJ
- třída ochrany ZPF
- zemědělská půda s třídou ochrany II.
- zemědělská půda s třídou ochrany IV.
- nezemědělská nebo nebonitovaná půda
- plochy vodní a vodohospodářské
- investice do půdy plošné / liniové / bodové



Správní orgán, který územní plán vydal:	Zastupitelstvo obce Oleško
Datum nabytí účinnosti územního plánu:	
Jméno, příjmení a funkce oprávněné úřední osoby pořizovatele:	Ing. Miroslav Kopecký referent úřadu územního plánování Městského úřadu Litoměřice
Podpis oprávněné úřední osoby a otisk úředního razítka:	

ODŮVODNĚNÍ ÚZEMNÍHO PLÁNU OLEŠKO

POŘIZOVATEL	Městský úřad Litoměřice
PROJEKTANT	Ing. arch. Michaela Dejdarová
ZHOTOVITEL	a23 architekti
AUTORSKÝ KOLEKTIV	Ing. arch. Michaela Dejdarová, Ing. Mgr. Miroslav Vrtiška, Ing. Eduard Žaluda, Ing. arch. Alena Švandelíková, Bc. Michal Toman

VÝKRES PŘEDPOKLÁDANÝCH ZÁBORŮ PŮDNÍHO FONDU	VÝKRES Č.	PARE	DATUM
			XI/2019
	3		MĚŘÍTKO
			1 : 5 000

VÝKRES PŘEDPOKLÁDANÝCH ZÁBORŮ PŮDNÍHO FONDU